

Commune de Limoges
Rue des Frères Bonneff

Voirie

Aménagement complet de la voirie

Plan masse

Maitrise d'ouvrage:
LIMOGES MÉTROPOLE
COMMUNAUTÉ URBAINE
PÔLE ESPACE PUBLIC
ET MOBILITÉS DURABLES
DIRECTION DE LA VOIRIE

Maitrise d'oeuvre:
LIMOGES MÉTROPOLE
COMMUNAUTÉ URBAINE
PÔLE ESPACE PUBLIC
ET MOBILITÉS DURABLES
DIRECTION DE L'INGÉNIERIE DE L'ESPACE PUBLIC

REF: DET-LIM-V-Beauvuy (Rue de)-Aménagt complet-PRD4.dwg
topo copyright VDL /cadastre copyright Droit de l'Etat réservés

Date de création: 28/01/2021
Echelle: 1/200

Phase: PRO
Indice: 4

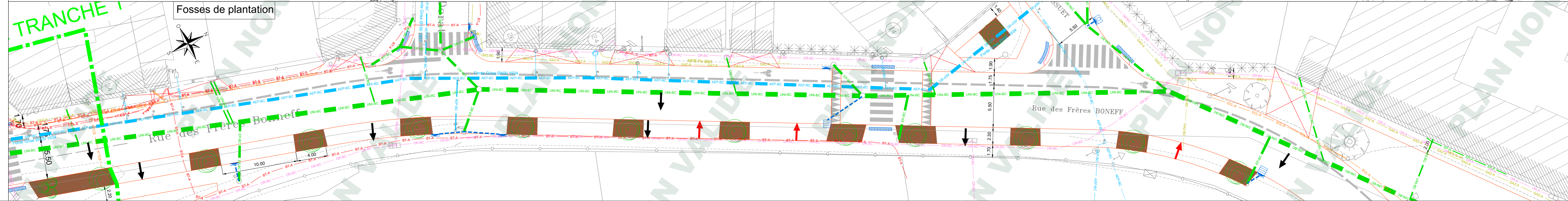
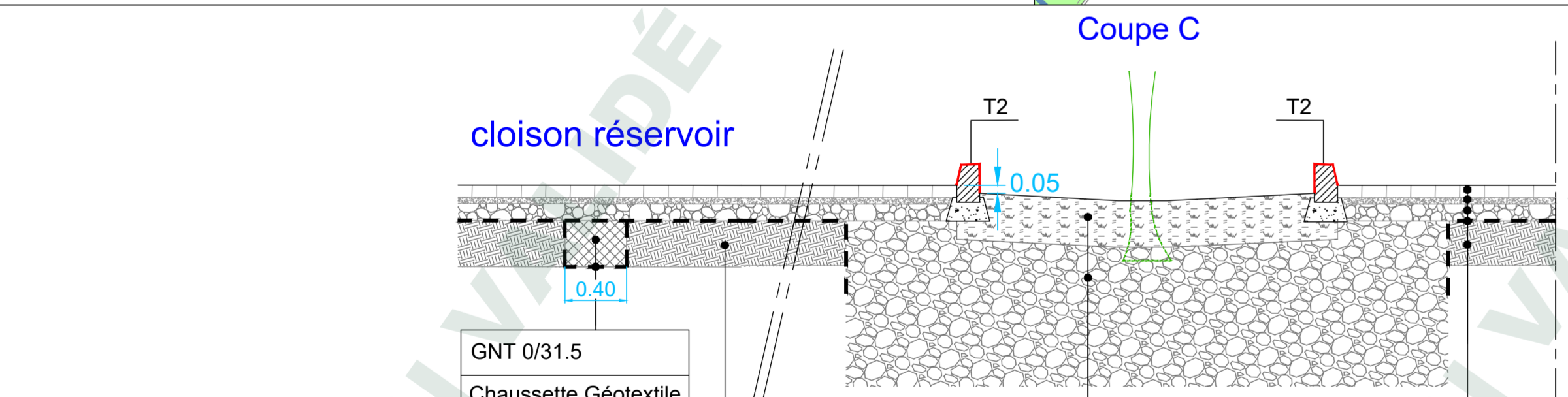
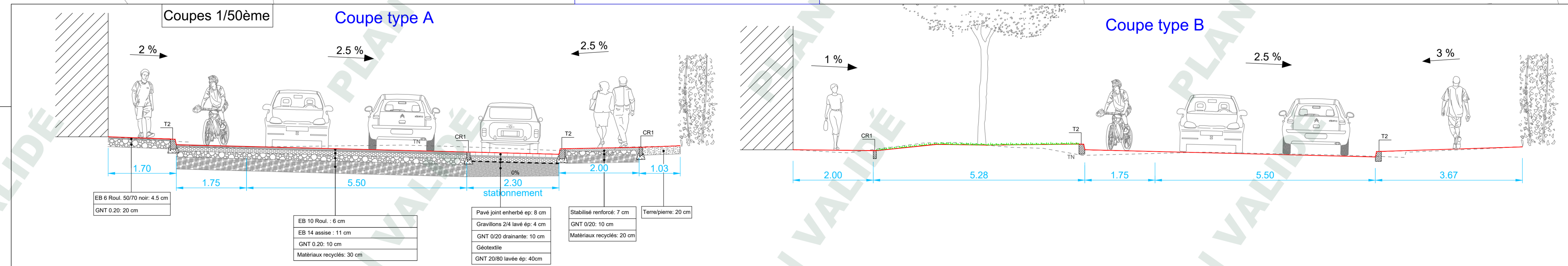
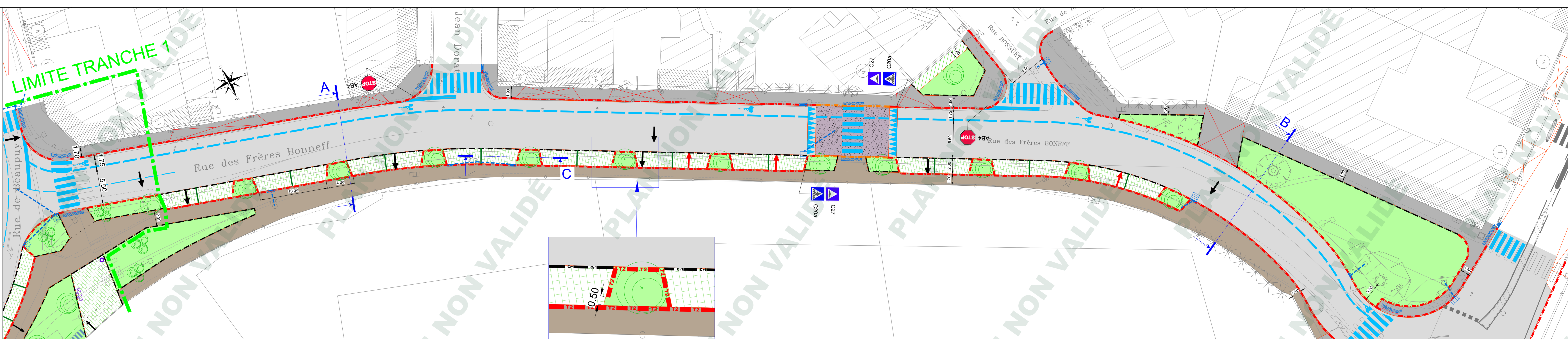
Validation MOA par: Le:

Indice	Modifications	Date	Dessiné par:	Vérifié par:
0	Plan initial	24/11/2022		
1		10/01/2023		
2		30/10/2023		
3		27/02/2024		
4		20/03/2024		

DRAC: IC: Amiante: HAP:

Chef de projet: [REDACTED] Directeur de l'ingénierie de l'espace public: [REDACTED]

Réf dossier: 2019-LIM-52 Le: [REDACTED]



EB 6 roull noir 50/70 grenailié

EB 10 roull noir 35/50

Enrobé porcelaine

Pavés autobloquants joints enherbé

Stabilisé renforcé

Terre/pierre

Terre végétale

Bordure T2 14cm de vue

Bordure T2 2cm de vue

Bordure T2 0cm de vue

Bordure A2

Bordure CR1 0cm de vue

Passage Piétons

Avaloir

Bouche sélective

Raccordement Ø200

Grilles

Cloisonnement réservoir

Entrée charretière

Bande podotactile

Bordure T2 surbaissée

Marquage

Terre végétale ép: 30 cm

Mélange terre/pierres 9m3 ép: 1 m

Pavé joint enherbé ép: 8 cm

Sable 2/4 lavé ép: 4 cm

GNT 0/20 drainante: 10 cm

Géotextile

GNT 20/80 lavée

PST à scarifier